

Начальник управления образования администрации Жердевского муниципального округа

Лесникова

ФИО

дата

«УТВЕРЖДАЮ»

Директор МБУ ДО Спортивная школа Жердевского муниципального округа

А. Н. Зеленых

ФИО

дата




полный

Начальник отделения Госавтоинспекции ОМВД России "Жердевский"

А. М. Летуновский

ФИО

дата



ПАСПОРТ

дорожной безопасности образовательной организации

Муниципальное бюджетное учреждение дополнительного образования Спортивная школа Жердевского муниципального округа

(наименование образовательной организации, филиала образовательной организации)

ПАСПОРТ

Дорожной безопасности образовательной организации

Муниципальное бюджетное учреждение дополнительного образования Спортивная школа Жердевского муниципального округа
(наименование образовательной организации)

организация дополнительного образования
(тип)

спортивная школа
(ДОУ, СОШ, школа-сад и т.д.)

Россия, Тамбовская область, Жердевский район, г. Жердевка, ул. Парковая, дом 2
(юридический адрес)

Россия, Тамбовская область, Жердевский район, г. Жердевка, ул. Парковая, дом 2
(фактический адрес)

Зеленихин Алексей Николаевич
(ф.и.о. директора) 8 (47535) 5-43-15
(контактный телефон)

Протасова Ольга Николаевна
(ф.и.о. заместителя по учебной работе) 8 (47535) 5-45-79
(контактный телефон)

Протасова Ольга Николаевна
(ф.и.о. заместителя по воспитательной работе) +7 (47535) 5-45-79
(контактный телефон)

Веревкин Сергей Анатольевич
(ф.и.о. педагога, ответственного за профилектуру ДПТ) 8 (47535) 5-45-79
(контактный телефон) № 47 от 01.09.2023
(№ приказа о закреплении)

Инспектор по пропаганде безопасности дорожного движения ОГИБДД
ОМВД России «Жердевский» Стельман Екатерина Сергеевна
(должность, ф.и.о. сотрудника ГИБДД)

консультант отдела образования Курсова Ирина Ивановна
(должность, ф.и.о.)

Руководитель или ответственный работник дорожно-эксплуатационной организации, осуществляющей содержание улично-дорожной сети
ООО "Комунальник" Ершов Валерий Анатольевич
(должность, ф.и.о.)

Количество учащихся (общее) 292
(количество)

По параллелям:

СОГ	4	50
	<small>(количество классов)</small>	<small>(количество человек)</small>
НП-1	2	40
	<small>(количество классов)</small>	<small>(количество человек)</small>
НП-2	4	52
	<small>(количество классов)</small>	<small>(количество человек)</small>
НП-3	2	30
	<small>(количество классов)</small>	<small>(количество человек)</small>
УТ-1	2	24
	<small>(количество классов)</small>	<small>(количество человек)</small>
УТ-2	5	57
	<small>(количество классов)</small>	<small>(количество человек)</small>
УТ-3	3	36
	<small>(количество классов)</small>	<small>(количество человек)</small>
УТ-4	0	0
	<small>(количество классов)</small>	<small>(количество человек)</small>
УТ-5	0	0
	<small>(количество классов)</small>	<small>(количество человек)</small>
СС-2	1	3
	<small>(количество классов)</small>	<small>(количество человек)</small>

10. Время занятий в ОО
 НЕТ
(1 смена, с... до)
 13.30-21.00
(1 смена, с... до)
(индивидуальные занятия, с... до)

11. Наличие отряда ЮИД
(возраст с... до... лет) _____ (количество) _____ (руководитель) _____

12. Схема безопасного подхода к ОО
 13. Фото подхода к ОО
 14. Уголок по БДД+Стенд безопасного маршрута
 15. Кабинет по БДД
 16. Учебно-тренировочный перекрёсток
 17. Школьный автобус (сведения)
 18. Схемы движения школьных автобусов
 19. Справки, рапорты, информации

20. Учебная программа по БДД:
(название программы) _____ (целивая аудитория) _____ (количество часов) _____ (разработчик программы) _____

21. Информация о ДПП с участием учащихся ОО:
(данные о ДПП) _____

22. координаты образовательной организации
 Долгота [] Широта []

23. Интенсивность движения транспортных средств единиц в час
24. Интенсивность движения пешеходов человек в час
25. Инженерное обустройство улично-дорожной сети около образовательной организации. Требуется в соответствии с нормативами:
- пешеходных переходов
 - ** из них внеуличных
 - остановок маршрутных ТС
 - троттуаров, пешеходных дорожек
26. Количество технических средств организации дорожного движения у образовательной организации
- светофоров
 - ** из них пешеходные
 - ** ПТ
 - знаки 5.19.1 (2)
 - ** из них над проезжей частью
 - знаки 1.23
 - ** из них основной
 - ** предупредительный
 - средства светодидной индикации
 - разметка 1.14.1
 - ** в том числе, на желтом фоне
 - разметка 1.24.1
 - искусственных неровностей
 - пешеходных ограждений

Схема безопасного подхода к образовательной организации (сканы, электронные схемы безопасных маршрутов)

[Вернуться на главную](#)

[ФОТО](#)

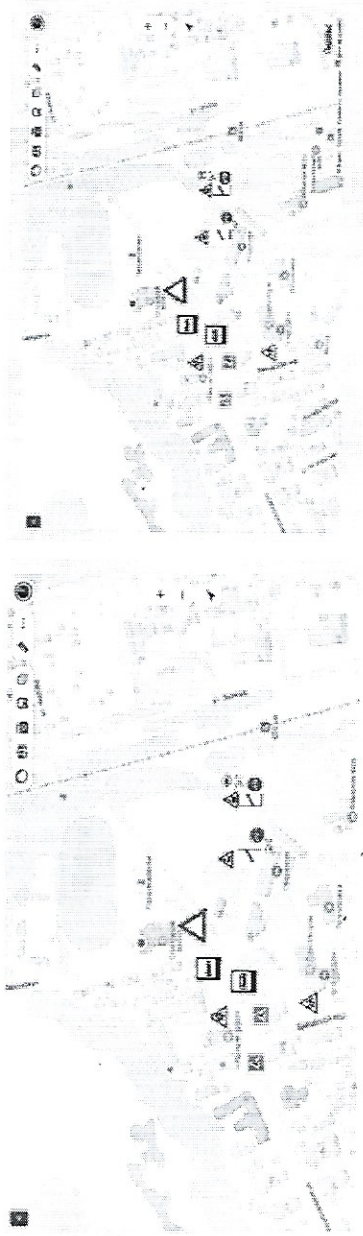


Фото подхода к образовательной организации


Вернуться на главную

4 фото

Фото на странице: 4

1

0



Подпись


Подпись

2


3

1


ПРАВИЛА ПОВЕДЕНИЯ НА ДОРОГЕ




Если красный сигнал светофора застал на середине дороги, следует остановиться на разделительной полосе и дожидаться зеленого.




Зелёный сигнал светофора обозначает, что переходить дорогу можно.




Переходя дорогу, нужно сначала посмотреть влево, а на разделительной полосе, посередине дороги – направо.




Переходить дорогу нужно по пешеходному переходу




Нельзя играть на проезжей части или рядом с ней – это опасно для жизни!



Если пешеходная дорожка отсутствует, то идти нужно по обочине дороги навстречу движению транспорта.



Если есть подземный переход, то дорогу нужно переходить по нему.



Ни в коем случае не перебегай дорогу перед близко идущей машиной!